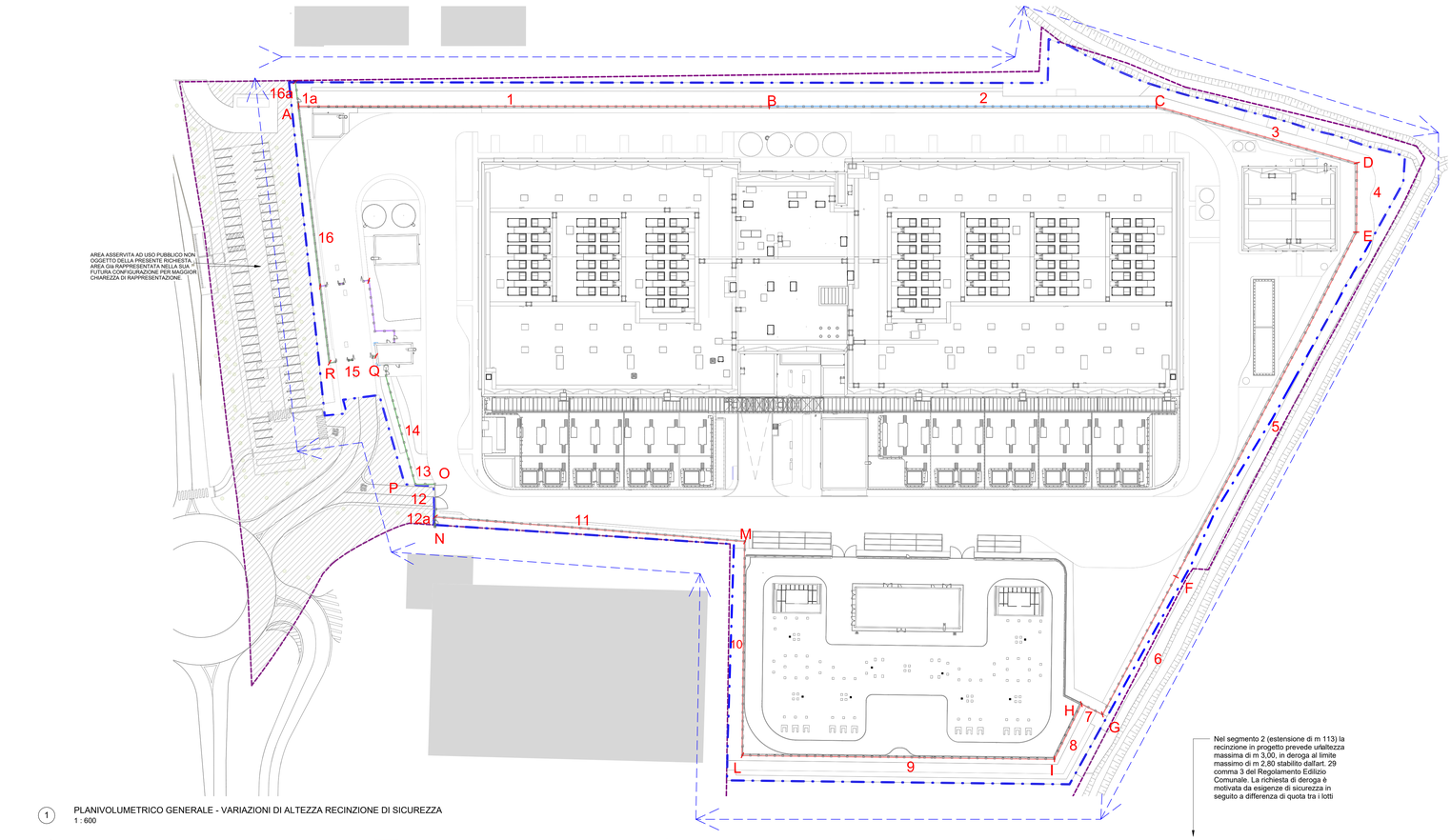

1 PLANIVOLUMETRICO GENERALE - VARIAZIONI DI ALTEZZA RECINZIONE DI SICUREZZA
1 : 600

Nel segmento 2 (estensione di m 113) la recinzione in progetto prevede un'altezza massima di m 3,00, in deroga al limite massimo di m 2,80 stabilito dall'art. 29 comma 3 del Regolamento Edilizio Comunale. La richiesta di deroga è motivata da esigenze di sicurezza in seguito a differenza di quota tra i lotti

Nel segmento 1a (etensione di m 5) la recinzione in progetto prevede un'altezza massima di m 3,70, in deroga al limite massimo di m 2,80 stabilito dall'art. 29 comma 3 del Regolamento Edilizio Comunale. La richiesta di deroga è motivata da esigenze di sicurezza in seguito a differenza di quota tra i lotti

SEGMENTO 1
(Valido come tipologico anche per segmenti 2, 3 , 4, 5)

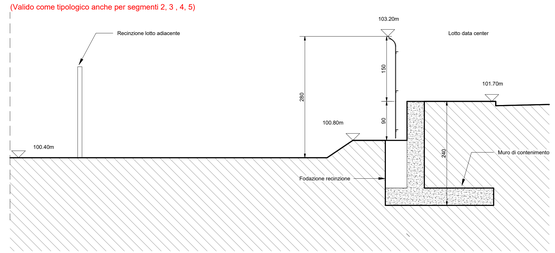

SEGMENTO 11
(Valido come tipologico anche per segmenti 7, 8,9 ,10)

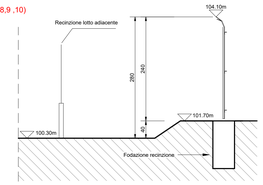

SEGMENTO 16
(Valido come tipologico anche per segmenti 6,12a,13,14,15,16a)

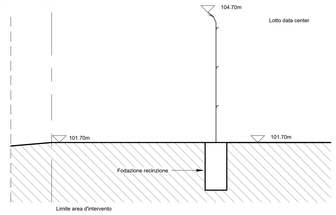

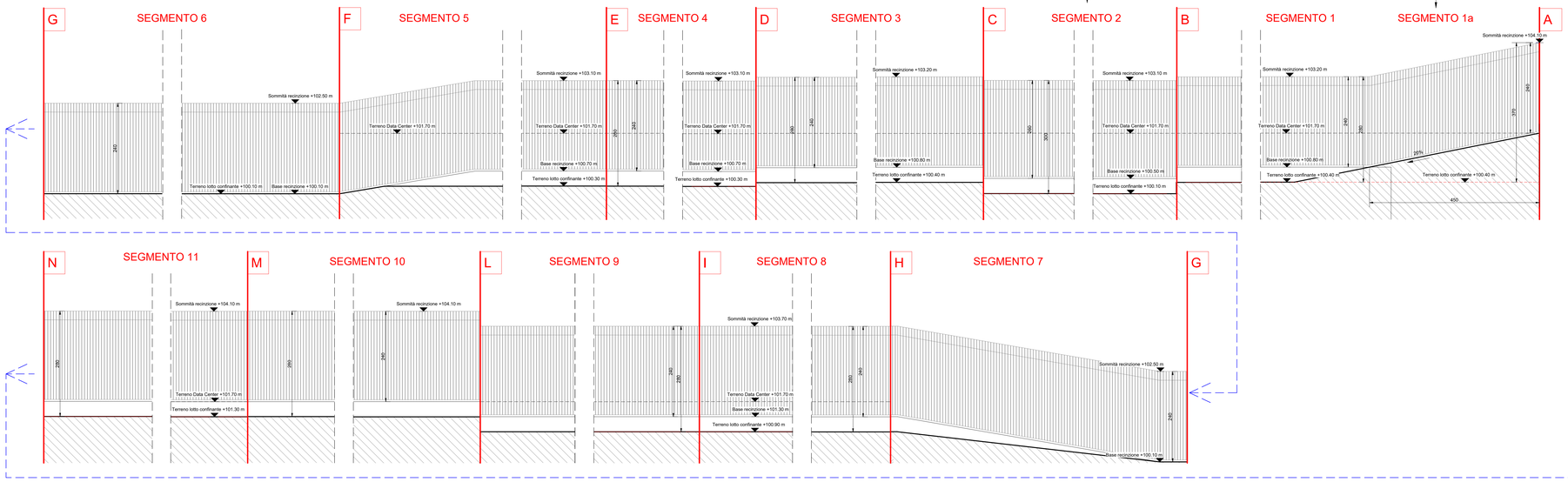

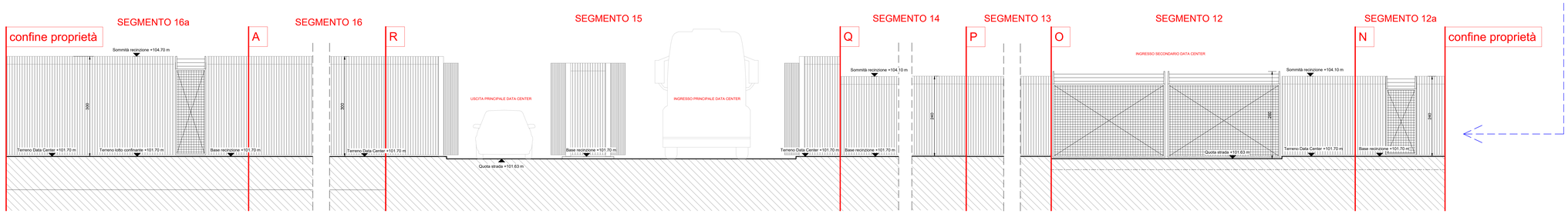

NOTE GENERALI

1. QUESTO ELABORATO E' STATO PRODOTTO AI SOLI FINI DELLA FASE PROGETTUALE A CUI SI RIFERISCE E NON PUO' ESSERE UTILIZZATO PER IL CANTIERE NE PER NESSUNA ATTIVITA' RELATIVA ALLA COSTRUZIONE.
2. QUESTO ELABORATO E' RIFERITO SOLAMENTE ALLA DISCIPLINA PROGETTUALE A CUI SI RIFERISCE E DEVE ESSERE LETTO CONGIUNTAMENTE AGLI ELABORATI DELLE ALTRE DISCIPLINE, AGLI ELABORATI SPECIFICI E A TUTTA LA DOCUMENTAZIONE PROGETTUALE
3. TUTTE LE INFORMAZIONI RELATIVE ALL'AREA DI PROGETTO E ALLE PORZIONI DI EDIFICI ED ELEMENTI COSTRUTTIVI ESISTENTI SONO DA CONSIDERARE CON ACCURATI RILIEVI GEOMETRICI E TOPOGRAFICI.
4. PER L'ORIGINE E L'AFFIDABILITA' DEI LIMITI DI INTERVENTO E DEI LIMITI CATASTALI SI RIMANDA AGLI SPECIFICI DOCUMENTI UFFICIALI
5. PER LE INFORMAZIONI SULLE AREE ESTERNE ALL'AREA DI INTERVENTO SI RIMANDA AI DOCUMENTI COMUNALI UFFICIALI E AI RILIEVI TOPOGRAFICI E RILIEVI.
6. LE MISURE RIPORTATE SUL DISEGNO SONO IN CENTIMETRI SE NON DIVERSAMENTE INDICATO. TUTTE LE APERTURE SONO QUOTATE AL NETTO.
7. PER TUTTE LE MISURE FARE RIFERIMENTO ESCLUSIVAMENTE ALLE QUOTE DIMENSIONALI RAPPRESENTATE SUL DISEGNO. NON E' CONSENTITO PRENDERE MISURE DIRETTAMENTE DAL DISEGNO. NON SONO AMMESSE SCALATURE.
8. IN CASO DI DISCREPANZE TRA I DISEGNI CONTENUTI NGLI ELABORATI AD UNA SCALA MAGGIORE DI DETTAGLIO, EVENTUALI DISCREPANZE DEVONO ESSERE SEGNALATE AL PROGETTISTA PER ISCRITTO.
9. PER LA STRATEGIA ANTINCENDIO E LE RELATIVE PRESCRIZIONI SI RIMANDA AL PROGETTO DI PREVENZIONE INCENDI
10. PER LE ALTEZZE DEGLI AMBIENTI INDICATE IN PIANTA SI RIFERISCONO ALLE ALTEZZE MEDIE PONDERALI DELL'AMBIENTE. FARE RIFERIMENTO ALLE SEZIONI SPECIFICHE E AGLI ELABORATI DI DETTAGLIO PER MAGGIORI INFORMAZIONI.

LEGENDA

- LIMITE AREA DI TRASFORMAZIONE AT12
- LIMITE AREA DI INTERVENTO
- AREA PRIVATA ASSERVITA AD USO PUBBLICO NON OGGETTO DELLA PRESENTE RICHIESTA

RECINZIONI:

- RECINZIONE INTERNA ALL'AREA DI PROGETTO DI ALTEZZA 2,40 m
- RECINZIONE CON ALTEZZA NON SUPERIORE A 3,00 M COME DA ART 29 COMMA 2 DEL REGOLAMENTO EDILIZIO COMUNALE
- RECINZIONE TRA PROPRIETÀ PRIVATE CON ALTEZZA NON SUPERIORE A 2,80 M COME DA ART 29 COMMA 3 DEL REGOLAMENTO EDILIZIO COMUNALE
- RECINZIONE TRA PROPRIETÀ PRIVATE PER LA SOLA PARTE NECESSARIA PER ESIGENZE DI SICUREZZA INTERNA ALL'ALTEZZA MASSIMA DI 3,00 m DA ART. 29 COMMA 3 DEL REGOLAMENTO EDILIZIO COMUNALE

Key Plan

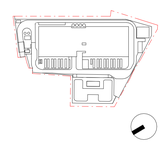

Rev.	Data	Descrizione
P01	31/10/2025	Permesso di Costruire
P02	30/06/2026	Integrazioni Mase

Zibido San Giacomo

Progettazione masterplan, Progettazione architettonica, Progettazione ingegneristica

ARUP
Arup Italia S.r.l.
Corso Italia 1 - 20122 Milano, Italia
t. +39 02 8087 9301
e. milan@arup.com
www.arup.com

Consulenti specialistici:

Prevenzione incendi
Studio Mistretta & Co.
Ing. Silvano Mistretta
Via Ugo Foscolo 3 - 20145 - Milano
t. +39 02 83023141
e. info@studiomistretta.org

Invarianza idraulica e interferenze
STIDEA
STIDEA S.r.l.
Via Ugo Bassi 24 - 40126 Bologna
t. +39 051 247777
e. info@stidea srl.it

Requisiti acustici passivi
ambiente
Ambiente S.p.a.
Via Pisanova 21 - 54033 - Carrara (MS)
t. +39 05 8585624
e. homes@ambientesi.it

Fattibilità ambientale
ERM
ERM Italia S.p.a.
Via dei Giardini 39 - 20124 - Milano
t. +39 02 674401
e. info.Ita@erm.com

Sottostazione Alta Tensione
GEOTECH
Geotech S.r.l.
Via Dante Alighieri 7 - 23017 - Morbegno (SO)
t. +39 03 42610774
e. info@geotech-srl.it

Committente
Amazon Data Services Italy S.r.l.

Progetto
PERMESSO DI COSTRUIRE
art. 10(L), D.P.R. 6 Giugno 2001, n° 380

Progetto di Data Center
in Via G. Verdi n° 9, Zibido San Giacomo, Milano, Italia

Fase progettuale:
PERMESSO DI COSTRUIRE

Titolo Elaborato
STATO DI PROGETTO - Recinzione di sicurezza - Planimetria e prospetti

Scala As indicated	
Disciplina Architettura	By / Chkd / Appd SC/AMC/VM
Arup Job No 306134-00	Rev P02
Tav. No Z-A-PDC-LA-XX-72	

Do not scale

© Arup